

## 5. Trnava



### Poloha:

Leží v strede Trnavskej pahorkatiny, v nadmorskej výške 146 m, ohraničená je Malými Karpatmi. Od Bratislavy je vzdialená 45 km a je krajským mestom Trnavského kraja.

### História mesta:

Kupecká osada Trnava bola založená pri rieke Trnávka. Prvá písomná zmienka o nej pochádza z roku 1211.

Trnava bola prvým mestom na území dnešného Slovenska, ktoré dostalo výsady slobodného kráľovského mesta. Udelil jej ich uhorský kráľ Belo IV. Pôvodné poľnohospodárske centrum sa začalo postupne meniť na centrum výroby, obchodu a remesiel.

V 13. storočí si mesto vybudovalo mimoriadne rozsiahle opevnenie na ploche takmer 60 hektárov. Konštrukciu opevnenia tvorili tehlové veže pospájané drevozemnými valmi, ktoré boli neskôr nahradené murovanou hradbou.



Význam Trnavy vzrástol najmä v 16. storočí, keď sa sem pred blížiacim tureckým nebezpečenstvom, v roku 1543, presťahovalo ostrihomské arcibiskupstvo s kapitulou. Bratislava sa stala administratívnym centrom krajiny a Trnava prevzala úlohu kultúrneho a náboženského centra krajiny.

V roku 1635 založil Peter Pazmáň Trnavskú univerzitu, najskôr len s filozofickou a teologickou

fakultou. Právnická fakulta bola otvorená v roku 1667 a lekárska až v roku 1769.

Do 18. storočia vstupovala Trnava ako univerzitné mesto známe v celej Európe. V roku 1777, keď na pokyn Márie Terézie presťahovali univerzitu do Budína, túto stratu cítila nielen Trnava, ale celé Slovensko.

V roku 1792 Anton Bernolák vytvoril v Trnave hlavný stánok Slovenského učeného tovarišstva.

### Významné pamätihodnosti:

Bohatá história mesta zanechala výrazné stopy - množstvo architektonických pamiatok. Prechádzka historickým centrom, ktoré tvorí mestskú pamiatkovú rezerváciu, poskytuje možnosť zoznámiť sa s pozoruhodným architektonickým súborom, ktorý sa tu formoval niekoľko storočí. Návštevníci si môžu prezrieť mestskú vežu, radnicu, barokový komplex budov Trnavskej univerzity a najmä známe trnavské kostoly, vďaka ktorým dostala Trnava prívlastok Malý Rím.

Kostol sv. Heleny

Kostol Nepoškvrneného Počatia Panny Márie

Dóm - Bazilika sv. Mikuláša

Katedrála sv. Jána Krstiteľa

Kostol sv. Jakuba staršieho, apoštola

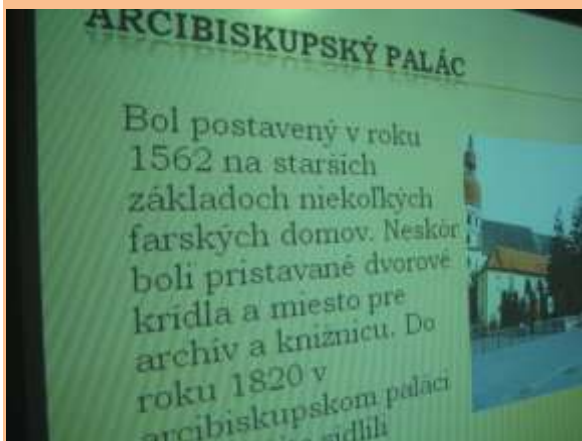


Kostol sv. Jozefa  
Kostol Najsvätejšej Trojice  
Kostol sv. Anny  
Evanjelický kostol



Zorientovať sa v nich nám pomohla PowerPointová prezentácia, v ktorej sme si zároveň zopakovali aj pravidlá písania rímskych čísel a precvičili ich zápis.

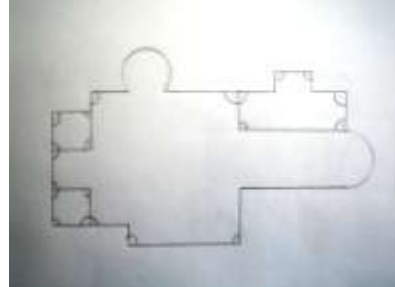
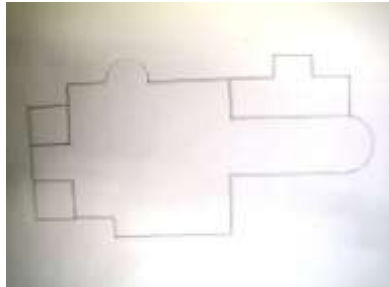
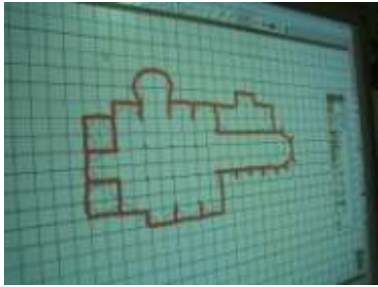
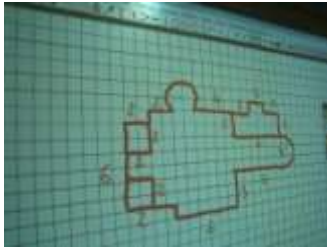
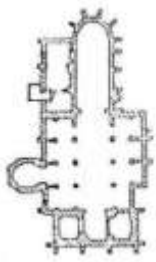
- [POTULKY PO SLOVENSKOM RÍME](#)



Spomedzi všetkých spomínaných kostolov nás najviac zaujala Bazilika s. Mikuláša nazývaná aj Hrubý kostol. V nedávnom období bola totiž v jej tesnej blízkosti odkrytá spodná časť kamennej / doteraz neobjavenej / rotundy s množstvom drobných predmetov ako sú krížiky, mince, medailóniky a ozdobné kovové časti rakiev. Po dôkladnejšom preskúmaní náleziska bolo zistené, že ide o najstaršiu sakrálnu stavbu v meste.



Pôdorys celého kostola sa v priebehu niekoľkých storočí výrazne menil. Keďže jeho tvar je veľmi zaujímavý, vyhlásili sme súťaž o jeho najvernejšie prerysovanie. Nie každému sa darilo rovnako. Okrem oblých častí bolo potrebné dodržať vzájomný pomer jednotlivých strán a všetky pravé uhly. Pomocou náčrtu v štvorcovej sieti sme to však zvládli celkom dobre.



Všetky najzaujímavejšie stavby Trnavy sa nám podarilo včleniť do spoločnej koláže s názvom NAJSTARŠIA, ALE NAJKRAJŠIA. Okrem obrázkov zo starých kalendárov sme použili aj fotografie mesta z internetových stránok či časopisov:



O ďalších krásach a zaujímavostiach trnavského kraja si pripravili prezentáciu „PATRÓNI TRNAVSKÉHO KRAJA“:

[-TRNAVSKÝ KRAJ - skupinová práca](#)

### Zdroje:

<http://www.trnava.sk/new/news2.php?the=trnava>

<http://sk.wikipedia.org/wiki/Trnava>

<http://www.penzionumami.sk/main.php?page=home&u=1&lang=sk>